
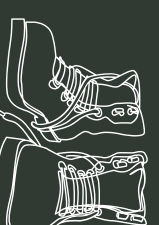


Das Bergische
WANDERLAND



ÜBERSICHTSKARTE BERGISCHES WANDERLAND


Bergischer Weg
260 km
Bergischer Panoramasteig
244 km



Mit Kurzbeschreibung der
24 Bergischen Streifzüge.

Unsere Heimat. Unsere Energie. Deine Wahl.

heimatstrom
pas



aggenenergie.de/heimatstrom



WANDERN MIT EIN- UND AUSBLICKEN

Der Bergische Panoramasteig

Der Bergische Panoramasteig führt in einer großen Schleife auf ca. 244 Kilometern Länge in 12 Etappen durch die typische bergische Landschaft. Fast auf Schritt und Tritt begeben Sie beeindruckende Aussichten in die weite, offene Kulturlandschaft. Jeder Anstieg lohnt sich, denn Sie werden mit tollen Panoramen über das Bergische Land belohnt. Der Rundweg im Naturpark Bergisches Land führt durch die Täler der Wupper und Agger und vieler weiterer Bäche, durch beeindruckende Mischwälder, vorbei an grünen Wiesen und idyllischen Tälsperren. Unterwegs treffen Sie aber auch auf das Bergische Freilichtmuseum Lindlar, Schloß Homburg in Nümbrecht, Tropsteinhöhlen, den Aften- und Vogelpfad in Reichsför-Eckenhagen, „Panorama“ mit Baumwipfelpfad und Aussichtsturm in Waldbröl sowie weitere interessante Museen und Spuren der Kulturgeschichte.


Beide Fernwege sind vom Deutschen Wanderverband schon seit Jahren als „Qualitätswege Wanderbares Deutschland“ ausgezeichnet!



TUCHMACHERWEG
Ort: Radokornwald
Länge: 10,4 km
Infofahrlänge: 5
Auf den Spuren der Industriegeschichte ins Tal der Wupper, zu einer historischen Leinwand und einer alten Eisenbahn.



MÜHLENWEG
Ort: Korten
Länge: 13,5 km
Infofahrlänge: 6
Eine spannende Zeitreise zu ehemaligen Mühlenstandorten und verschiedenen Arten von Mühlen, Hämmern und Stampfen.



BENSBERGER SCHLOSSWEG
Ort: Bergisch Gladbach-Bensberg
Länge: 9,3 km
Infofahrlänge: 7
Auf den Spuren der Bergische Stadtgeschichte und deren Schlosser in Bergen durch das Waldgebiet Hardt.



KRÄUTERWEG
Ort: Neurulichen-Seischeid
Länge: 16,5 km
Infofahrlänge: 12
Auf erismenen Wegen und durch das typische Naturschutzgebiet „Apotheker der Natur“.



24 GUTE GRÜNDE Die Bergischen Streifzüge

Neben den beiden Fernwanderwegen gibt es im Bergischen Wanderland auch 24 Tages- oder Halbtagestouren, die Bergischen Streifzüge. An den Wegen werden historische, technische, literarische oder naturkundliche Themen auf Infofahrlänge oder an Audio- und Erlebnisstationen vorgestellt und erläutert. Die Wege sind in beide Laufrichtungen rot markiert. Sechs dieser Wege richten sich auch an Kinder im Grundschulalter, dort vermitlicht die Maus aus dem WDR Kindergeschichtsbücherei die Inhalte auf den Infofahrlänge. In der folgenden Übersicht finden Sie alle Themen der Streifzüge sowie Länge und Höhenangaben. Wenn Sie einen Weg geschafft haben, können Sie diesen markieren. Wie lange brauchen Sie, bis Sie alle Streifzüge entdeckt haben?

WIR HELFEN IHNEN GERNE!



WIR HELFEN IHNEN GERNE!

Sie brauchen Unterstützung bei der Planung Ihrer Wanderung oder suchen geeignete Hotels am Weg? Gerne helfen wir Ihnen weiter und sind Ihnen bei der Planung des Aufenthaltes im Bergischen Wanderland behilflich. Auf unserer Website www.bergisches-wanderland.de finden Sie zahlreiche Botschuren und Informationen, telefonisch stehen wir Ihnen unter der Nummer 02204 8430-00 zur Verfügung.

Unter www.bergisches-wanderland-app.de können Sie sich unsere kostenlose App ausprobieren und damit Ihre Wanderung planen. Neben Infos zu den Wegen finden Sie natürlich auch zahlreiche Einkehrmöglichkeiten sowie aktuelle Meldungen oder können selbst Mängel melden.

Das Bergische Naturerbes Bergisches Land GmbH
Bergisches Haus
Friedrich-Ebert-Str. 8/9
51429 Bergisch Gladbach
Telefon: 02204 8430-00
www.bergisches-wanderland.de
info@bergisches-wanderland.de

Naturpark Bergisches Land - Wegemanagement
Telefon: 0220 9161310
Mobil: 0171 158983325
www.naturpark-bergischeland.de

DR-Info
Redaktion: Inke Imortel und Katrin Busack
Redaktion: Inke Imortel und Katrin Busack
Anfrageformular: www.bergisches-wanderland.de


BLINDENWEGE: Das Verneerfeldprojekt, FOX, Tübbel, grok, Streifzug Nr. 3, Streifzug Nr. 4, Streifzug Nr. 5, Streifzug Nr. 6, Streifzug Nr. 7, Streifzug Nr. 8, Streifzug Nr. 9, Streifzug Nr. 10, Streifzug Nr. 11, Streifzug Nr. 12, Streifzug Nr. 13, Streifzug Nr. 14, Streifzug Nr. 15, Streifzug Nr. 16, Streifzug Nr. 17, Streifzug Nr. 18, Streifzug Nr. 19, Streifzug Nr. 20, Streifzug Nr. 21, Streifzug Nr. 22, Streifzug Nr. 23, Streifzug Nr. 24, Streifzug Nr. 25, Streifzug Nr. 26, Streifzug Nr. 27, Streifzug Nr. 28, Streifzug Nr. 29, Streifzug Nr. 30, Streifzug Nr. 31, Streifzug Nr. 32, Streifzug Nr. 33, Streifzug Nr. 34, Streifzug Nr. 35, Streifzug Nr. 36, Streifzug Nr. 37, Streifzug Nr. 38, Streifzug Nr. 39, Streifzug Nr. 40, Streifzug Nr. 41, Streifzug Nr. 42, Streifzug Nr. 43, Streifzug Nr. 44, Streifzug Nr. 45, Streifzug Nr. 46, Streifzug Nr. 47, Streifzug Nr. 48, Streifzug Nr. 49, Streifzug Nr. 50, Streifzug Nr. 51, Streifzug Nr. 52, Streifzug Nr. 53, Streifzug Nr. 54, Streifzug Nr. 55, Streifzug Nr. 56, Streifzug Nr. 57, Streifzug Nr. 58, Streifzug Nr. 59, Streifzug Nr. 60, Streifzug Nr. 61, Streifzug Nr. 62, Streifzug Nr. 63, Streifzug Nr. 64, Streifzug Nr. 65, Streifzug Nr. 66, Streifzug Nr. 67, Streifzug Nr. 68, Streifzug Nr. 69, Streifzug Nr. 70, Streifzug Nr. 71, Streifzug Nr. 72, Streifzug Nr. 73, Streifzug Nr. 74, Streifzug Nr. 75, Streifzug Nr. 76, Streifzug Nr. 77, Streifzug Nr. 78, Streifzug Nr. 79, Streifzug Nr. 80, Streifzug Nr. 81, Streifzug Nr. 82, Streifzug Nr. 83, Streifzug Nr. 84, Streifzug Nr. 85, Streifzug Nr. 86, Streifzug Nr. 87, Streifzug Nr. 88, Streifzug Nr. 89, Streifzug Nr. 90, Streifzug Nr. 91, Streifzug Nr. 92, Streifzug Nr. 93, Streifzug Nr. 94, Streifzug Nr. 95, Streifzug Nr. 96, Streifzug Nr. 97, Streifzug Nr. 98, Streifzug Nr. 99, Streifzug Nr. 100.




WASSERWEG
Ort: Hückeswagen
Länge: 4,3 km
Infofahrlänge: 5
Streifzug um die Wuppervorsperre mit Wasserwerken zum Lebersteinn und „Lebersteinkiller“ Wasser.



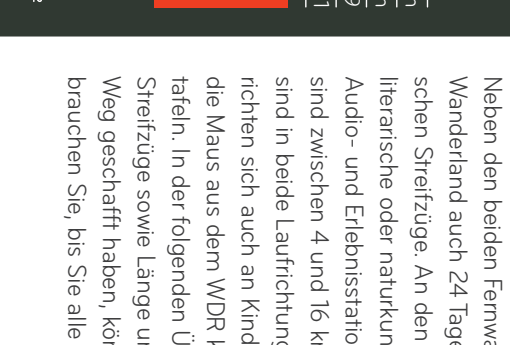
STEINHAUERPFAD
Ort: Lindlar
Länge: 6,2 km
Infofahrlänge: 2
Auf den Spuren von Steinbauern und dem Leben der Steinbauer.




HÖHLENWEG
Ort: Engelskirchen-Rundroth
Länge: 8,2 km
Infofahrlänge: 10
Spurende Höhlenforschung und die Geschichte der Wälder und Aggerfahrlänge.




BÖLLWEG
Ort: Mülch
Länge: 12,0 km
Infofahrlänge: 9
Auf den Spuren von Heinrich Bolls Leben im Bergischen Land zum Ende des Zweiten Weltkriegs.



KLANGPFAD
Ort: Nümbrecht
Länge: 6,1 km
Infofahrlänge: 6
Von Toren Klängen Geräuschen und Schall zwischen Schloss Homburg, Aussichtsturm und Speitger Bach.



HEIMATWEG
Ort: Wipperfurth
Länge: 11,1 km
Infofahrlänge: 7
Auf den Spuren des Bergischen Heimatlandes von der ältesten Stadt des Bergischen Landes zur Neve-Talsperre.




BERGISCHER FUHRMANNSWEG
Ort: Marienheide
Länge: 13,5 km
Infofahrlänge: 8
Auf den Spuren von Fuhrmännern und dem Leben der Fuhrleute, denen Transportgut und Leben.



BERGBAUWEG
Ort: Rosenthal-Höfnungsthal
Länge: 12,2 km
Infofahrlänge: 10
Auf den Spuren der Bergbauhistorie und dem Leben der Bergbauarbeiter.




FACHWERKWEG
Ort: Ruppichtroth
Länge: 11,5 km
Infofahrlänge: 8
Auf den Spuren des Fachwerkbauens und dem Leben der Fachwerkbauer.




ENERGIEWEG
Ort: Gummersbach
Länge: 11,9 km
Infofahrlänge: 8
Auf den Spuren der Energiegeschichte und dem Leben der Energiearbeiter.




OBSTWEG
Ort: Leichlingen
Länge: 5,9 km
Infofahrlänge: 5
Auf den Spuren der Obstwirtschaft und dem Leben der Obstbauern.




ENERGIEWEG
Ort: Gummersbach
Länge: 11,9 km
Infofahrlänge: 8
Auf den Spuren der Energiegeschichte und dem Leben der Energiearbeiter.



OVERÄTHER PILGERWEG
Ort: Overath
Länge: 8,5 km
Infofahrlänge: 8
Auf den Spuren der Overätherpilger und dem Leben der Overätherpilger.



WALDMYTHENWEG
Ort: Marktstaßl Waldbröl
Länge: 12,8 km
Infofahrlänge: 8
Auf den Spuren der Waldmythen und dem Leben der Waldarbeiter.



BAUMWEG
Ort: Morsbach
Länge: 6,5 km
Infofahrlänge: 8
Auf den Spuren der Holzwirtschaft und dem Leben der Holzarbeiter.




EIFENBACHWEG
Ort: Burscheid/Wermelskirchen
Länge: 14,9 km
Infofahrlänge: 0
Auf den Spuren der Eifenbach und dem Leben der Eifenbacharbeiter.




FEUER & FLAMME-WEG
Ort: Bergmünster
Länge: 12,0 km
Infofahrlänge: 7
Auf den Spuren der Feuerwerke und dem Leben der Feuerwerker.




BIERWEG
Ort: Wiehl-Beltsien
Länge: 13,2 km
Infofahrlänge: 7
Auf den Spuren der Biergeschichte und dem Leben der Bierarbeiter.



BAUERNHOFWEG
Ort: Lohrath
Länge: 12,8 km
Infofahrlänge: 11
Auf den Spuren der Bauernhofgeschichte und dem Leben der Bauern.



GRAFFEN- UND MÖNCHSWEG
Ort: Odenthal-Altenberg
Länge: 11,4 km
Infofahrlänge: 8
Auf den Spuren der Grafen und Mönche und dem Leben der Grafen und Mönche.




GRAFFEN- UND MÖNCHSWEG
Ort: Odenthal-Altenberg
Länge: 11,4 km
Infofahrlänge: 8
Auf den Spuren der Grafen und Mönche und dem Leben der Grafen und Mönche.



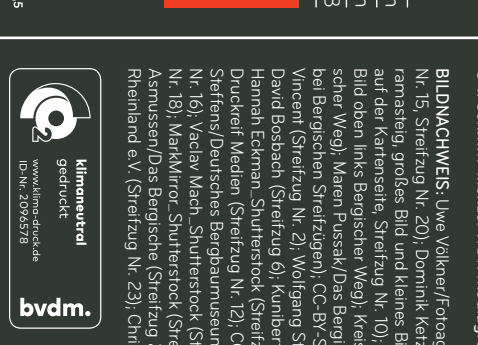
WACHOLDERWEG
Ort: Reichshof-Eckenhagen
Länge: 5,5 km
Infofahrlänge: 5
Auf den Spuren der Wacholder und dem Leben der Wacholderarbeiter.



BAUERNHOFWEG
Ort: Lohrath
Länge: 12,8 km
Infofahrlänge: 11
Auf den Spuren der Bauernhofgeschichte und dem Leben der Bauern.



BAUMWEG
Ort: Morsbach
Länge: 6,5 km
Infofahrlänge: 8
Auf den Spuren der Holzwirtschaft und dem Leben der Holzarbeiter.



BAUERNHOFWEG
Ort: Lohrath
Länge: 12,8 km
Infofahrlänge: 11
Auf den Spuren der Bauernhofgeschichte und dem Leben der Bauern.

ANKOMMEN UND WOHLFÜHLEN

Gastgeber Bergisches Wanderland

An den Wegen und in direkter Nähe sowie in den Etappenorten bieten Ihnen unsere Gastgeber erholsame Einkehr- und Übernachtungsmöglichkeiten. Vom komfortablen Hotel über urige Landgasthöfe bis zu gemütlichen Ferienwohnungen, vom feinen Restaurant bis zum rustikalen Berggarten sind die Gastgeber speziell auf die Wünsche der Wanderer eingestellt. Sie erfüllen spezielle Kriterien und sind am Gütesiegel „Gastgeber Bergisches Wanderland“ gut zu erkennen.

Eine detaillierte Übersicht über die Betriebe und ihre Empfehlungen zu den Wanderwegen finden Sie in unserem Toureguide sowie auf unserer Website und in der App.

EINE BITTE!

Die Landschaft und Natur dienen dem Menschen zur Erholung, aber auch der Produktion von Nahrungsmitteln und wichtigen Rohstoffen. Nicht nur Felder und Wiesen, sondern auch Wälder sind meist landwirtschaftliche Produktionsflächen!

Wir bitten Sie, nicht nur Rücksicht auf die Tier- und Pflanzenwelt zu nehmen, sondern auch Verständnis für die Arbeit in der Landschaft zu haben. Bleiben Sie auf den Wegen, vermeiden Sie Störungen, halten Sie sich an Absperrungen und nehmen Sie eigenen Müll wieder mit. Vielen Dank!

Legende:

- Bergischer Weg, Gesamtlänge: 260 km
- Bergischer Panoramasteig, Gesamtlänge: 244 km
- Verbindungswege
- Bergische Streifzüge
- Grenzen Naturparke
- Bahnhof
- S-Bahn-Haltestelle
- Etappenorte
- Etappenlängen

12,7 km

Maßstab ca. 1:150.000

Kartendaten: © Rheinisch-Bergischer Kreis, CC-BY 4.0
Kartografie: © Amt für Liegenschaftskataster und Geoinformation, 2020

GASTSTÄTTE RÜDENSTEIN

Gaststätte Rüdenstein
Oberrüden 72
42657 Solingen
0212-812314
www.ruedenstein.de

Mo. & Di. Ruhetag
Mi. - Sa. ab 11.30 Uhr
Sonn- & Feiertag
ab 10 Uhr

Reingser Mühle
HOTEL RESTAURANT CAFÉ

www.reingser-muehle.de
Tel.: 02763 9145-0

Hotel & Restaurant Wisßkirchen
Altenberg - Odenthal
www.hotel-wisskirchen.de

Kehren Sie in Altenberg ein. Wir freuen uns auf Ihren Besuch!

Telefon: 02174 67180

kardinal schulte haus

Ihr Hotel mit Panoramablick über Köln.

Kardinal Schulte Haus
Overrather Straße 51-53
51429 Bergisch Gladbach
Telefon 02204 408 0
info@k-s-h.de · www.k-s-h.de

Haus am Mühlenberg

Unser Partner:

Junft KÖLSCH
„der städtige Schluck“

Bes. Familie Kapp
Vierbüchermühle 2 - 51545 Waldbröl
Tel.: 02291/7052 - Fax: 02291/3819
www.vierbuechermuehle.de
email: info@vierbuechermuehle.de

Hotel - Restaurant Feste Neustadt

18 Komfortzimmer · Familienfeste bis 120 Personen
Restaurant Altstadtstuben · Bierstube · Biergarten

Hauptstraße 19 · 51702 Bergneustadt/Altsiedel
Telefon: 02261 / 41795 · www.feste-neustadt.de

Kleins Wanderreisen

Rüderstal 3 · 35686 Dillenburg
Telefon 02771 - 26800
Fax 02771 - 268099
E-Mail info@kleins-wanderreisen.de
Internet www.kleins-wanderreisen.de

Weitere Infos & Kataloganforderung unter: www.kleins-wanderreisen.de

Landgasthof Toennes

Niedergaul 4
51688 Wipperfürth
Tel 0 22 67 8 81 30

info@landgasthof-toennes.de
www.landgasthof-toennes.de

Wir freuen uns auf Sie!

Wälder. Wiesen. Weitblick.

Ferienland Reichshof & Kurort
Heilklimatischer Kurort Eckenhagen

Wandern auf dem Bergischen Panoramasteig und dem Streifzug „Wacholderweg“

www.ferienland-reichshof.de

Die Tourist-Info im Bergischen Land

→ Wander- und Radkarten → Steinbruchführungen → Fossilienuche → E-Bike-Verleih
→ Zimmervermittlung → Gruppenangebote → Pauschalen → Betriebsfeiern → Exkursionen

Am Marktplatz 1 | 51789 Lindlar | Telefon 02266 96407 | www.lindlar-touristik.de

Landhotel NAPOLEON

WANDERANGEBOT: BERGISCHER PANORAMASTEIG (ETAPPE-6)

- BEGRÜSSUNGSGETRÄNK
- BERGISCHES 3 GANG MENÜ
- ÜBERNACHTUNG IM DOPPELZIMMER MIT FRÜHSTÜCK
- LUNCHPAKET
- WANDERSHUTTEL (HIN-RÜCKTOUR)

AB 90,- € PRO PERSON BUCHBAR

KONTAKT:
TELEFON 0 22 68 - 914 10
WWW.LANDHOTEL-NAPOLEON.DE

Buchhandlung Bücken
einfach wohlfühlen

Buchhandlung Bücken
Hauptstraße 57 a
51491 Overath

Fon + 49 (0) 2206 - 21 04
Fax + 49 (0) 2206 - 69 88

info@buchhandlung-buecken.de
www.buchhandlung-buecken.de

Odenthal

einfach bergisch
TOURISMUS ODENTHAL

Touristinformation i-Punkt Altenberg
Eugen-Heinen-Platz 2 | 51519 Odenthal-Altenberg
Telefon 02174-419950 | info@odenthal-altenberg.de
www.odenthal-altenberg.de

WILLKOMMEN IM NATURPARADIES
über den Dächern von Bergneustadt

DAS PHÖNIX-HOTEL:

- ideal für Wanderungen und Fahrradtouren durch das Bergische Land
- direkt am Feuer & Flamme-Weg
- umringt von Talsperren
- mit traumhaftem Panoramablick über Bergneustadt

Erleben Sie das Bergische hautnah – wir freuen uns auf Sie!

PHÖNIX

Am Räschen 2 | Bergneustadt | 02261 94 86 - 0 | www.phoenix-hotel.de

Wir bilden aus
www.aggerverband.de/karriere

WASSEN, WIR WISSEN
AGGERVERBAND
WIE'S LÄUFT